



STATYTOJAS	<b>Raseinių rajono savivaldybė</b> Adresas: V.Kudirkos g. 5, 60150 Raseiniai Kodas Juridinių asmenų registre 288740810
KOMPLEKSO PROJEKTO PAVADINIMAS	<b>RASEINIŲ R. SAV. RASEINIŲ M. DOMINIKONŲ G. 4 DAUGIABUČIO NAMO KIEMO AIKŠTELĖS ĮRENGIMO NAUJOS STATYBOS PROJEKTAS</b>
STATINIO PROJEKTO PAVADINIMAS	<b>RASEINIŲ R. SAV. RASEINIŲ M. DOMINIKONŲ G. 4 DAUGIABUČIO NAMO KIEMO AIKŠTELĖS ĮRENGIMO NAUJOS STATYBOS PROJEKTAS</b>
STATINIO ADRESAS	<b>DOMINIKONŲ G. 4, RASEINIAI</b>
STATINIO KATEGORIJA	<b>NESUDĖTINGASIS STATINYS</b>
STATINIO GRUPĖ	<b>KITI INŽINERINIAI STATINIAI</b>
STATINIO PASKIRTIS	<b>KITOS PASKIRTIES INŽINERINIAI STATINIAI</b>
STATYBOS RŪŠIS	<b>NAUJA STATYBA</b>
PROJEKTO RENGIMO ETAPAS	<b>TECHNINIS DARBO PROJEKTAS</b>
STATINIO PROJEKTO DALIS	<b>PROJEKTINIAI PASIŪLYMAI</b>
PROJEKTO NUMERIS	<b>4infra.LT-2024-69</b>
BYLOS ŽYMUO	<b>PP</b>
BYLOS LAIDOS ŽYMUO	<b>0</b>
DATA	<b>2024 10</b>

Atest. Nr.	Pareigos	Vardas Pavardė	Parašas
	UAB CityForm LT DIREKTORĖ	GITANA MINEIKIENĖ	
39920	MB Išmani infrastruktūra PV	VALENTAS KAČERAUSKAS	
39921	MB Išmani infrastruktūra PDV	VALENTAS KAČERAUSKAS	

## TEKSTINIŲ DOKUMENTŲ ŽINIARAŠTIS

Dokumento žymuo	Lapų sk.	Laida	Dokumento pavadinimas	Pastabos	Lapo Nr.
4infraLT-2024-69-00-TDP-PP.BSR	1	0	Bendrieji statinio rodikliai		3
4infraLT-2024-69-00-TDP-PP.AR	4	0	Aiškinamasis raštas		4

## PRIDIDEDAMŲ DOKUMENTŲ ŽINIARAŠTIS

Dokumento žymuo	Lapų sk.	Laida	Dokumento pavadinimas	Pastabos	Lapo Nr.
	1		Projektinių pasiūlymų rengimo užduotis		8
	1		Projekto vadovo atestatas		9
	1		Projekto dalies vadovo atestatas		10
	8		Topografinis planas		18

## BRĖŽINIŲ ŽINIARAŠTIS


Dokumento žymuo	Lapų sk.	Laida	Dokumento pavadinimas	Pastabos	Lapo Nr.
4infraLT-2023-51-00-TDP-PP-B.01	1	0	Planas, M1:500		19
4infraLT-2023-51-00-TDP-PP-B.02	1	0	Skersinis profilis, M1:50		20

**BENDRIEJI STATINIŲ RODIKLIAI**

Šiame priede nurodomi žemės sklypo ir statinių (techniniai ir paskirties) rodikliai bendruoju atveju. Projekte nurodomi konkretaus sklypo ir konkretaus statinio bendrieji rodikliai. Bendrieji statinio rodikliai lentelėje ar kita forma nurodomi projekto bendrojoje dalyje.

Pavadinimas	Mato vienetas	Kiekis	Pastabos
<b>I SKYRIUS SKLYPAS</b>			
Sklypas			
1. sklypo plotas	m <sup>2</sup>	-	
2. sklypo užstatymo intensyvumas	%	-	
<b>V SKYRIUS KITI STATINIAI</b>			
<b>5.1. Privažiavimas</b>			
5.1.1. Pravažiavimo ilgis	m	30*	
5.1.2. Pravažiavimo plotis – 3,50 m.	m	3,50	
<b>5.2. Automobilių stovėjimo aikštelė:</b>			
5.2.1. Automobilių stovėjimo aikštelės plotas – 190 m <sup>2</sup> .	m <sup>2</sup>	190*	
5.2.2. Aikštelės stovėjimo vietų skaičius	vnt	6*	

\* Žvaigždute pažymėti rodikliai apskaičiuojami vadovaujantis Nekilnojamojo turto kadastrinių matavimų ir kadastro duomenų surinkimo taisyklėmis, kurias tvirtina Lietuvos Respublikos žemės ūkio ministras. Baigus statybą ir atlikus kadastrinius matavimus šie rodikliai gali turėti neesminių nukrypimų [5.39].

Statinio projekto vadovas Valentas Kačerauskas  kv. at. Nr. 39920, išduotas 2020-09-18  
(vardas, pavardė, parašas, kvalifikacijos atestato arba pažymos Nr., data)

## 1. BENDRA INFORMACIJA

Projektinių pasiūlymų konstrukciniai sprendiniai atlikti pagal Lietuvos Respublikoje galiojančias statybines normas ir taisykles. Statybinėms medžiagoms ir gaminiams, naudojamiems statyboje, taikomi galiojantys valstybiniai standartai bei europiniai EN standartai, kurių vartojimas yra įteisintas Lietuvos Respublikos atitinkamų žinybų.

Statinio projekto sprendiniai nepažeidžia trečiųjų asmenų interesų.

## 2. STATYTOJAS

Raseinių rajono savivaldybė. Adresas: V.Kudirkos g. 5, 60150 Raseiniai  
Kodas Juridinių asmenų registre 288740810

## 3. PROJEKTUOTOJAS

MB 4nfra.LT, S. Raštikio g. 34, LT-11110 Vilnius, El. p.: [info@4infra.lt](mailto:info@4infra.lt).

## 4. SUBRANGOVAS

MB Išmani infrastruktūra, Pakalnės g. 2C, Kvietiniai, LT-96176 Klaipėdos r., El. p.: [info@smartinfra.lt](mailto:info@smartinfra.lt).

## 5. STATINIO AR JO DALIES STATYBOS VIETA

Projektuojamo statinys adresas: Dominikonų g. 4, Raseiniai



Pav. 1. Projektuojamo kiemo statinio Dominikonų g. 4 vieta.

## 6. STATINIO AR JO DALIES PAGRINDINĖ NAUDOJIMO PASKIRTIS

Inžinerinio statinio paskirtis – kiti inžineriniai statiniai, kitos paskirties inžineriniai statiniai  
Statinio kategorija – Nesudėtingasis statinys

## 7. STATINIO TECHNINIAI IR PASKIRTIES RODIKLIAI

### Pravažiavimas:

- Pravažiavimo ilgis – 30 m.
- Pravažiavimo plotis – 3,50 m.

### Automobilių stovėjimo aikštelė:

- Automobilių stovėjimo aikštelės plotas – 190 m<sup>2</sup>.
- Aikštelės stovėjimo vietų skaičius – 6 vnt.

## 8. STATINIO STATYBOS RŪŠIS

Pagrindinė statybos rūšis: nauja statyba

## 9. PROJEKTINIŲ SPRENDINIŲ PAAIŠKINIMAI IR PAGRINDIMAI

### 9.1. Esamų statinių techninė būklė

Esamas namo kiemas yra neregistruotas statinys. Esamas kiemas nepatogus, važiuojamoji dalis nusidėvėjusi, nėra automobilių stovėjimo vietų, žalieji plotai neprižiūrėti, apžėlę krūmais. Esamo kiemo teritorijoje pastatyti metaliniai garažai.

### 9.2. Paruošiamieji darbai

Prieš pradėdant kiemo statinių remonto darbus, jei bus būtina, nustatyta tvarka gauti statybą leidžiančius dokumentus savivaldybėje, kurios teritorijoje, numatomi darbai (Raseinių miesto savivaldybė). Taip pat privaloma gauti leidimą darbams vykdyti, jei darbai bus vykdomi už kelio sklypo ribos. Esamų inžinerinių komunikacijų zonose žemės darbai turi būti atliekami rankiniu būdu.

Pradžioje turi būti pašalintos esamas dirvožemis, tuomet išardomos esamos dangos ir atliekami remonto darbai. Esamas dirvožemis panaudojamas vejų įrengimui, teritorijos rekultivavimui.

### 9.3. Vandens nuleidimas

Vandens nuvedimas nuo dangos numatomas skersiniais ir išilginiais nuolydžiais į žalius plotus ir esamą lietaus surinkimo sistemą.

### 9.4. Pėsčiųjų ir dviračių tako konstrukcija

Projektinė pėsčiųjų tako danga :

- |   |         |
|---|---------|
| • Betoninių trinkelų danga  | -0,08 m |
| • Skaldos atsijų paslauksnis  | -0,03 m |
| • Skaldos pagrindo sluoksnis iš nesurištųjų mineralinių medžiagų mišinio<br>fr. 0/45, Ev2 ≥ 100 MPa | -0,15 m |
| • Šalčiui nejautrių medžiagų sluoksnis,   | -0,20 m |
| • Sankasos gruntas, Ev2 ≥ 30 Mpa  |         |

Takų dangai deformacijos modulis  $EV2$  virš nesurištųjų mineralinių medžiagų mišinio pagrindo ≥ 80 MPa.

Projektinė kiemo aikštelės danga :

- |   |         |
|---|---------|
| • Asfalto pagrindo dangos AC 16 PD sluoksnis  | -0,10 m |
| • Skaldos pagrindo sluoksnis iš nesurištųjų mineralinių medžiagų mišinio<br>fr. 0/45, Ev2 ≥ 120 MPa | -0,20 m |
| • Apsauginis šalčiui atsparus sluoksnis,  | -0,30 m |
| • Sankasos gruntas, Ev2 ≥ 45 Mpa  |         |

## 9.5. Projektiniai sprendiniai

Projektiniuose sprendiniuose numatomas 3,5 m pločio pravažiavimas į kaimyninį Dominikonų g. 2 sklypą bei iki projektuojamos automobilių stovėjimo aikštelės.

Projektiniais sprendiniais numatomas 6 stovėjimo vietų automobilių stovėjimo aikštelė, skirta Dominikonų g. 4 namo gyventojams.

Taip pat sutvarkomas privažiavimas prie esamų šiukšlių konteinerių.

Gyventojų patogumui poilsio/žaliojoje zonoje numatomi stalai su suolais gyventojams. Gyventojų patogumui įrengiamos naujos rūbų džiovyklos. Žalia/poilsio zona nuo automobilių aikštelės ir šiukšlių konteinerių atskiriama augalų alėja.


## 9.6. Inžineriniai tinklai

Objekto teritorijoje yra vandentiekio tinklai, buitinių nuotekų tinklai, elektros tinklai, požeminiame apsauginiame vamzdyje.

Projekte numatyta išsaugoti visas inžinerines komunikacijas.

## 10. Normatyviniai statybos techniniai dokumentai:

STR 1.01.02:2016	„Normatyviniai statybos techniniai dokumentai“
STR 1.01.03:2017	„Statinių klasifikavimas“
STR 1.01.08:2002	„Statinio statybos rūšys“
STR 1.04.02:2011	„Inžineriniai geologiniai ir geotechniniai tyrimai“
STR 1.04.04:2017	„Statinio projektavimas, projekto ekspertizė“
STR 1.05.01:2017	„Statybą leidžiantys dokumentai. Statybos užbaigimas. Statybos sustabdymas. Savavališkos statybos padarinių šalinimas. Statybos pagal neteisėtai išduotą statybą leidžiantį dokumentą padarinių šalinimas“
STR 1.06.01:2016	„Statybos darbai. Statinio statybos priežiūra“
STR 2.01.01(1):2005	„Esminis statinio reikalavimas „Mechaninis atsparumas ir pastovumas“
STR 2.01.01(2):1999	„Esminiai statinio reikalavimai. Gaisrinė sauga“
STR 2.01.01(3):1999	„Esminiai statinio reikalavimai. Higiena, sveikata, aplinkos apsauga“
STR 2.01.01(4):2008	„Esminis statinio reikalavimas „Naudojimo sauga“
STR 2.01.01(5):2008	„Esminis statinio reikalavimas „Apsauga nuo triukšmo“
STR 2.01.01(6):2008	„Esminis statinio reikalavimas „Energijos taupymas ir šilumos išsaugojimas“
STR 2.01.02:2016	„Pastatų energinio naudingumo projektavimas ir sertifikavimas“
STR 2.03.02:2005	„Gamybos, pramonės ir sandėliavimo statinių sklypų tvarkymas“
STR 2.06.04:2014	„Gatvės ir vietinės reikšmės keliai. Bendrieji reikalavimai“
STR 2.07.01:2003	„Vandentiekis ir nuotekų šalintuvas. Pastato inžinerinės sistemos. Lauko inžineriniai tinklai“
STR 2.09.02:2005	„Šildymas, vėdinimas ir oro kondicionavimas“
STR 1.01.02:2016	„Normatyviniai statybos techniniai dokumentai“

0	2024-10	Statybos leidimui, konkursui ir statybai		
LAIDA	DATA	LAIDOS STATUSAS. KEITIMO PRIEŽASTIS (JEI TAIKOMA)		
Projektuotojas	Kvalifikaciją patvirtinančio dokumento Nr.	Pareigos	Vardas, pavardė	Parašas
MB Išmani infrastruktūra	39920	SPV	Valentas Kačerauskas	

**PROJEKTINIŲ PASIŪLYMŲ RENGIMO UŽDUOTIS**

1. **Statytojas:** Raseinių rajono savivaldybės administracija.
2. **Projekto rengėjas:** Jungtinės veiklos partneriai: UAB CityForm LT, S. Žukausko g. 4-108, LT-08244 Vilnius, El. p.: info@cityform.lt; ir MB 4infra.LT, S. Raštikio g. 34, LT-11110 Vilnius, El. p.: info@4infra.lt.
3. **Projekto pavadinimas:** Raseinių r. sav. Raseinių m. Dominikonų g. 4 daugiabučio namo kiemo aikštelės įrengimo naujos statybos projektas
4. **Statybos rūšis:** nauja statyba.
5. **Statinių kategorija:** Nesudėtingieji II gr. statiniai
6. **Pagrindinė statinio naudojimo paskirtis:** Kiti inžineriniai statiniai, Kitos paskirties inžineriniai statiniai;
7. **Statinių techniniai rodikliai:**
  - 7.1. Pravažiavimas:
    - 7.1.1. Pravažiavimo ilgis – 30 m.
    - 7.1.2. Pravažiavimo plotis – 3,50 m.
  - 7.2. Automobilių stovėjimo aikštelė:
    - 7.2.1. Automobilių stovėjimo aikštelės plotas – 190 m<sup>2</sup>.
    - 7.2.2. Aikštelės stovėjimo vietų skaičius – 6 vnt.
8. **Projektavimo darbų apimtis:** Kieme suprojektuoti saugų privažiavimą prie daugiabučio pastato ir automobilių stovėjimo vietas, teritorijos apželdinimas, mažosios architektūros įrengimas.
9. **Projektinių pasiūlymų paskirtis:**
  - 11.1. išreikšti Statytojo sumanytų sprendinių įgyvendinimo idėją,
  - 11.2. informuoti visuomenę apie visuomenei svarbaus statinio numatomą projektavimą,
  - 11.3. vadovautis, kai rengiamas statinio techninis darbo projektas.
12. **Projektinių pasiūlymų sudėtis:**
  - 12.1. aiškinamasis raštas,
  - 12.2. Planas.
  - 12.3. Skersinis profilis.
13. **Statytojo pateikiami dokumentai ir kiti duomenys:** žemės sklypų ir statinių nekilnojamo turto ir registro centro išrašai.
14. **Projektinių pasiūlymų vaizdinė informacija:**
  - 14.1. Planas.
  - 14.2. Skersinis profilis.
15. **Kiti duomenys:** projektiniai pasiūlymai Užsakovui pateikiami elektroninėje laikmenoje (1 egz.) pasirašyti elektroniniu parašu.

**Užsakovas**  
Raseinių rajono savivaldybės  
Administracijos direktorius

**Projektuotojas**  
MB 4infra.LT  
Projekto vadovas  
Valentas Kačerauskas





STATYBOS PRODUKCIJOS  
SERTIFIKAVIMO CENTRAS

Valstybės įmonė Statybos produkcijos sertifikavimo centras, įmonės kodas 110068926, Linkmenų g. 28, LT-08217 Vilnius

# KVALIFIKACIJOS ATESTATAS

Nr.39920

**Valentas Kačerauskas**

Suteikta teisė eiti ypatingojo statinio projekto vadovo ir ypatingojo statinio projekto vykdymo priežiūros vadovo pareigas.

Statiniai: susisiekimo komunikacijos (keliai, gatvės, kiti transporto statiniai).

25633

Išduotas 2020 m. rugsėjo 18 d.

Pirmą kartą išduotas 2020 m. rugsėjo 18 d.

Kvalifikacijos atestatų registras skelbiamas [www.spsc.lt](http://www.spsc.lt)



STATYBOS PRODUKCIJOS  
SERTIFIKAVIMO CENTRAS

Valstybės įmonė Statybos produkcijos sertifikavimo centras, įmonės kodas 110068926, Linkmenų g. 28, LT-08217 Vilnius

# KVALIFIKACIJOS ATESTATAS

Nr.39921

**Valentas Kačerauskas**

Suteikta teisė eiti ypatingojo statinio projekto dalies vadovo ir ypatingojo statinio projekto dalies vykdymo priežiūros vadovo pareigas.

Statiniai: susisiekimo komunikacijos (keliai, gatvės, kiti transporto statiniai).  
Projekto dalys: susisiekimo, pasirengimo statybai ir statybos darbų organizavimo, statybos skaičiuojamosios kainos nustatymo.

25634

Išduotas 2020 m. rugsėjo 18 d.

Pirmą kartą išduotas 2020 m. rugsėjo 18 d.

Kvalifikacijos atestatų registras skelbiamas [www.spsc.lt](http://www.spsc.lt)

# MB „Geodezijos darbai“

---

OBJEKTAS Raseinių r. sav. Raseinių m. Dominikonų g. 4 daugiabučio namo  
kiemo aikštelės įrengimo naujos statybos projektas

UŽSAKOVAS MB 4infra.LT

DALIS Topografinis planas M1:500

TECHNINĖ ATASKAITA

DIREKTORIUS



## TURINYS

### 1. Teksto dokumentai

Lapai

1. Aiškinamasis raštas.....	3.
2. Objekto geodezinis pagrindas.....	4-5.
3. TIHS paslaugos ataskaita.....	6-7.

### 2. Brėžiniai

4. Raseinių r. sav. Raseinių m. Dominikonų g. 4 daugiabučio namo kiemo aikštelės įrengimo naujos statybos projektas. Topografinis planas M 1:500 .....	8.
---	----

# Aiškinamasis raštas

## 1. Objektas, vykdytojai ir matavimų data

Užsakovas	MB 4infra.LT
Objekto pavadinimas	Raseinių r. sav. Raseinių m. Dominikonų g. 4 daugiabučio namo kiemo aikštelės įrengimo naujos statybos projektas
Vykdytojas	
Matavimų data	2024-04-09

## 2. Plano koordinacių ir aukščių sistema, mastelis

Koordinacių sistema	LKS-94
Aukščių sistema	LAS07
Horizontalių laiptas	0,5 m
Plano mastelis	1 : 500

## 3. Naudoti geodeziniai prietaisai

GPNS imtuvas	Spectra SP60
Referencinis GPNS tinklas	G3D
Tacheometras	
Programinė įranga	Geo 3D 2023

## 4. Techniniai reglamentai

Matavimų tikslumas	GKTR 1.01:2023 „Topografinių objektų geodezinių matavimų atlikimo ir topografinių planų sudarymo tvarka“
Sutartiniai ženklai	GKTR 3.01:2023 „Išmatuotų topografinių ir inžinerinių tinklų objektų erdvinių duomenų rinkinys“

Parengė: inž.

0

## GEODEZINIO PAGRINDO PERDAVIMO – PRIĖMIMO AKTAS NR.1

### Komisija sudaryta iš:

Statytojo (užsakovo) atstovo \_\_\_\_\_

(įmonės pavadinimas, pareigos, vardas, pavardė)

Projektuotojo atstovo MB "Geodezijos darbai" geodezininko

(kvalifikacijos paž. Nr. IGKV-101) V. Panavo

(įmonės pavadinimas, pareigos, vardas, pavardė)

Rangovo atstovo \_\_\_\_\_

(įmonės pavadinimas, pareigos, vardas, pavardė)

Raseinių r. sav. Raseinių m. Dominikonų g. 4 daugiabučio namo kiemo  
aikštelės įrengimo naujos statybos projektas

(statinio pavadinimas)

geodezinio pagrindo įrengimą:

	Pateikta	Nepateikta
I. Reperių koordinacijų ir altitudžių katalogas	x	

### Pastabos:

Statybvietė ir jos nužymėjimas perduotas: \_\_\_\_\_

(statybos įmonės pavadinimas)

atstovui \_\_\_\_\_

(pareigos, vardas, pavardė)

Statytojo (užsakovo) atstovo \_\_\_\_\_

(parašas)

Rangovo atstovo \_\_\_\_\_

(parašas)

Projektuotojo atstovo \_\_\_\_\_

# MB „Geodezijos darbai“

Raseinių r. sav. Raseinių m. Dominikonų g. 4 daugiabučio namo kiemo  
aikštelės įrengimo naujos statybos projektas

## Geodezinio pagrindo katalogas

Eil. nr	Pavadinimas	Koordinatės		H (LAS07)	Vietos aprašymas
		X	Y		
1	L. Rp.1	6138685.14	444079.26	94.82	Dominikonų g. dešinėje pusėje prie gyvenamo namo Nr.4
2	L. Rp.2	6138705.45	444056.16	95.37	Dominikonų g. dešinėje pusėje prie gyvenamo namo Nr.4

Sudarė \_\_\_\_\_

# TIIS paslaugos

## "Topografinių ir inžinerinių tinklų planų erdvinių duomenų teikimas derinti ir tvarkyti" ataskaita

Sugeneruota: 2024-04-26 13:35

### Paslaugos gavėjo informacija

Vardas ir pavardė:

GKP: 1GKV-101

### Paslaugos užsakymo informacija

Numeris: TIIS1-20240418-022715

Paslaugos nuoroda: <https://tiiis.planuojustatau.lt/portal/orders/TIIS1-20240418-022715>

Pavadinimas: Raseinių m. Dominikonų g. 4 daugiabučio namo kiemo aikštelės

Adresas: Dominikonų g. 4, Raseiniai

Prašymo teritorija: 0.18 ha

Pateikto plano tipas: Topografinis planas – pilnas turinys

Rezervuoti šulinių numeriai: Ne

Paslaugos gavėjo komentaras:

Paslaugos gavėjo įkeltas dokumentas: Aiskinamasis.pdf, Dominikonu\_4.pdf, Dominikonu\_4\_Uzsakymas.pdf, Reperiai.pdf

Paslaugos būseną: Prašymas ir erdviniai duomenys priimti

### Pateiktą planą ir plano ED suderino

EDT organizacija: Raseinių rajono savivaldybės administracija (132)

EDT grupė: Raseinių r. sav. Architektūros ir teritorijų planavimo skyrius (133)

Priimtas sprendimas: Erdviniai duomenys priimti

Administracinį sprendimą priėmusio asmens vardas ir pavardė:

Pateiktas tikrinti EDR: Dominikonu\_4.dwg

Pridėti dokumentai: Aiskinamasis.pdf, Dominikonu\_4.pdf, Dominikonu\_4\_Uzsakymas.pdf,

### Veiksmų ir organizacijos priimtų sprendimų išsklotinė

2024-04-18 20:49:32 Gauta užduotis "Priimti ED (TOPO)"

2024-04-26 13:30:11 Erdviniai duomenys priimti

### ED pateikti susipažinti

Organizacija: AB „Energijos skirstymo operatorius“ ESO (80)

Organizacijos grupė: AB „Energijos skirstymo operatorius“. Elektros duomenys (81)

Gautas EDR: Dominikonu\_4.dwg

**ED pateikti susipažinti**

Organizacija: Raseinių rajono savivaldybės administracija (132)  
Organizacijos grupė: Raseiniu r. sav. Žemės ūkio ir kaimo plėtros skyrius (134)  
Gautas EDR: Dominikonu\_4.dwg

**ED pateikti susipažinti**

Organizacija: Telia Lietuva, AB (86)  
Organizacijos grupė: Telia Lietuva, AB. Kauno regionas, ryšių tinklo duomenys (423)  
Gautas EDR: Dominikonu\_4.dwg

**ED pateikti susipažinti**

Organizacija: UAB „Raseinių šilumos tinklai“ (251)  
Gautas EDR: Dominikonu\_4.dwg

**ED pateikti susipažinti**

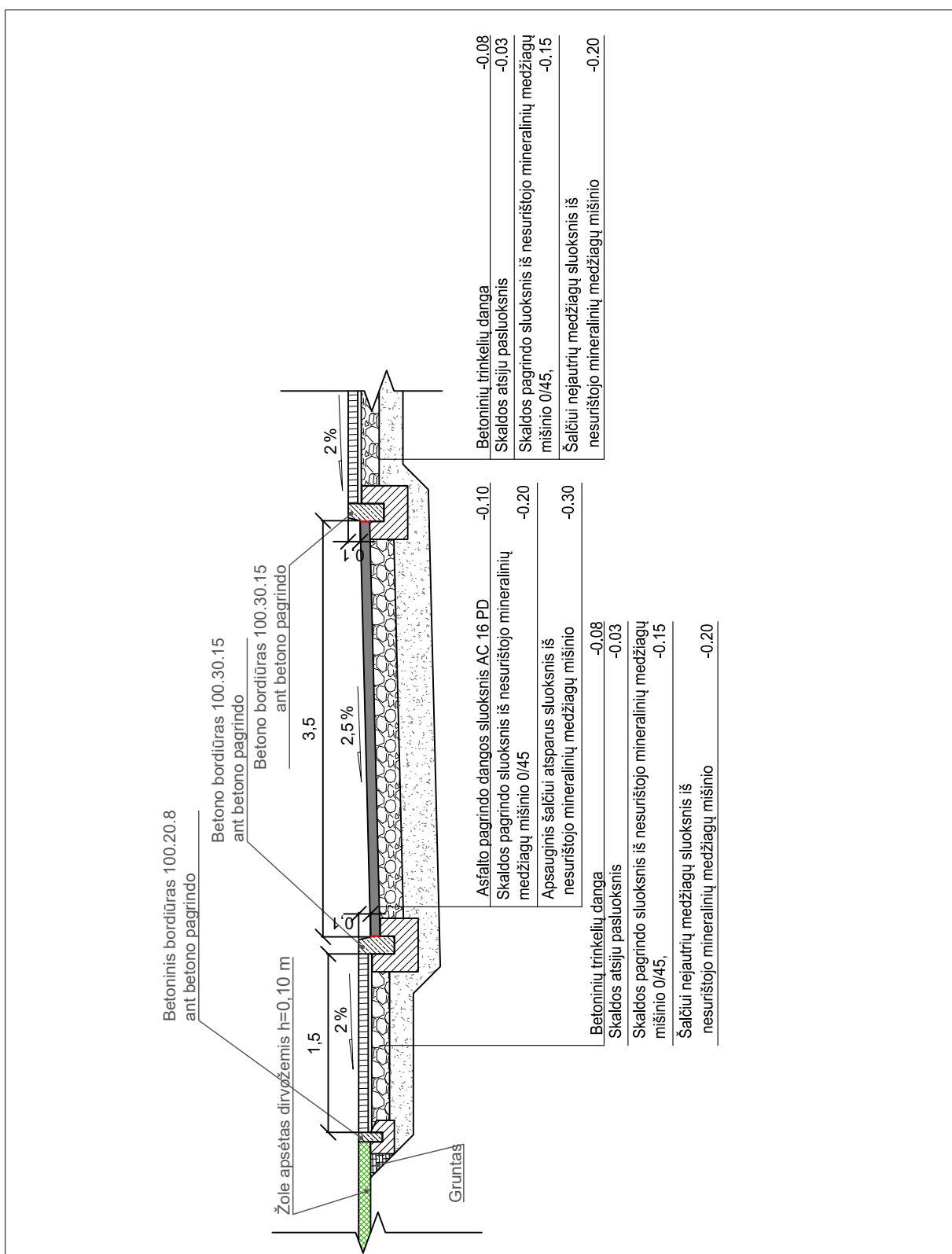
Organizacija: UAB „Raseinių komunalinės paslaugos“ (337)  
Gautas EDR: Dominikonu\_4.dwg

**ED pateikti susipažinti**

Organizacija: UAB „Raseinių vandenys“ (184)  
Gautas EDR: Dominikonu\_4.dwg







0	2024-10	STATYBOS LEIDIMUI, KONKURSUI IR STATYBAI		
LAIDA	DATA	LAIDOS STATUSAS. KEITIMO PRIEŽASTIS (JEI TAIKOMA)		
KVAL. PATV. DOK. NR.			STATINIO PROJEKTO PAVADINIMAS	
	UAB CityForm LT (kartu su partneriu MB 4InfraLT)		Raseinių r. sav. Raseinių m. Dominikonų g. 4 daugiabučio namo kiemo aikštelės įrengimo naujos statybos projektas	
39920	SPV	V.Kačerauskas	STATINIO NUMERIS IR PAVADINIMAS	
			Raseinių r. sav. Raseinių m. Dominikonų g. 4 daugiabučio namo kiemo aikštelė	
KVAL. PATV. DOK. NR.			DOKUMENTO PAVADINIMAS	
39921	SPDV	V.Kačerauskas	Skersinis pjūvis, M1:50	
			LAIDA	
			0	
LT	STATYTOJAS IR (ARBA) UŽSAKOVAS		DOKUMENTO ŽYMUO	
	Raseinių rajono savivaldybė		4infra.LT-2024-69-00-PP-B.02	
	V.Kudirkos g. 5, Raseiniai		LAPAS	LAPŲ
			1	1